

**СЛУЖБА ПО ГОСУДАРСТВЕННОЙ ОХРАНЕ  
ОБЪЕКТОВ КУЛЬТУРНОГО НАСЛЕДИЯ  
Красноярского края**

**П Р И К А З**

12.09.2017

№ 560

г. Красноярск

**Об утверждении границ и режима использования территорий  
объектов культурного наследия**

В соответствии со статьями 3.1, 5.1, 33 Федерального закона от 25.06.2002 № 73-ФЗ «Об объектах культурного наследия (памятниках истории и культуры) народов Российской Федерации», статьей 6 Закона Красноярского края от 23.04.2009 № 8-3166 «Об объектах культурного наследия (памятниках истории и культуры) народов Российской Федерации, расположенных на территории Красноярского края», руководствуясь пунктами 3.12, 3.69 Положения о службе по государственной охране объектов культурного наследия Красноярского края, утвержденного постановлением Правительства Красноярского края от 01.04.2015 № 152-п, ПРИКАЗЫВАЮ:

1. Утвердить:

границы территорий объектов культурного наследия регионального значения, расположенных в г. Лесосибирске, Енисейском районе, г. Игарка Туруханского района Красноярского края, согласно приложению № 1;

режим использования территорий объектов культурного наследия регионального значения, расположенных в г. Лесосибирске, Енисейском районе, г. Игарка Туруханского района Красноярского края, согласно приложению № 2.

2. Контроль за выполнением приказа возложить на заместителя руководителя – начальника отдела учета, использования и популяризации объектов культурного наследия В.Г. Буторина.

3. Опубликовать приказ на «Официальном интернет-портале правовой информации Красноярского края» ([www.zakon.krskstate.ru](http://www.zakon.krskstate.ru)).

4. Приказ вступает в силу с момента подписания.

Руководитель службы  С.Г. Перегудов

Приложение № 1  
к приказу службы  
по государственной охране  
объектов культурного наследия  
Красноярского края  
от 12.09.2014 № 560

Границы территорий  
объектов культурного наследия регионального значения

«Братская могила двадцати партизан и участников Енисейско-Маклаковского восстания, зверски замученных 7 февраля 1919 года колчаковским карательным отрядом»  
(Красноярский край, Енисейский район, с. Абалаково, ул. Молодежная, 2Б)

Северная граница от поворотной точки 1 до поворотной точки 2 идет в северо-восточном направлении, протяженность границы – 3,92 м.

Восточная граница от поворотной точки 2 до поворотной точки 3 идет в юго-восточном направлении, протяженность границы – 3,13 м.

Южная граница от поворотной точки 3 до поворотной точки 4 идет в юго-западном направлении, протяженность границы – 3,92 м.

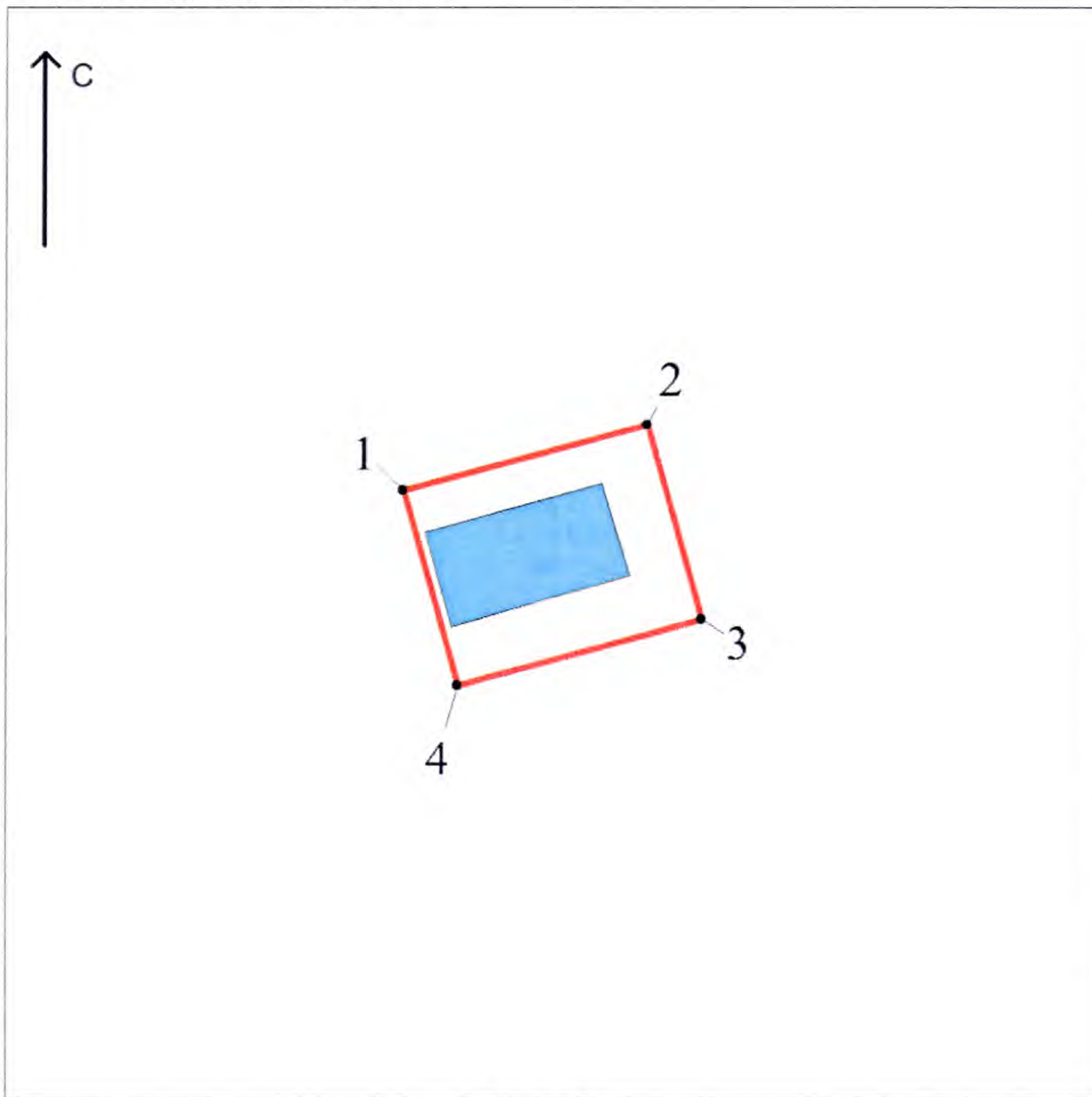
Западная граница от поворотной точки 4 до поворотной точки 1 идет в северо-западном направлении, завершая контур, протяженность границы – 3,13 м.

Координаты поворотных точек границ территории  
(система координат – МСК-167 зона 4)

Номер точки	Дирекционные углы	Расстояние (м)	Координаты	
			X	Y
1			865748,13	89981,53
	74° 53,9'	3,92		
2			865749,15	89985,31
	164° 27,3'	3,13		
3			865746,13	89986,15
	254° 53,9'	3,92		
4			865745,11	89982,37
	344° 27,3'	3,13		
1			865748,13	89981,53

## Схема границ территории объекта культурного наследия

Площадь территории: 12,0 кв. м



М 1:100

Условные обозначения:



- поворотная точка границ территории объекта



- границы территории объекта культурного наследия



- объект культурного наследия

«Дом, в котором в 1883 году жили инженерно-технические работники, руководившие строительством Обь-Енисейского канала»  
(Красноярский край, Енисейский район, п. Александровский Шлюз, ул. Лесная, 17А)

Северная граница от поворотной точки 1 до поворотной точки 3, имея перегиб в поворотной точке 2, идет в юго-восточном направлении вдоль ограждения земельного участка, протяженность границы – 24,22 м.

Восточная граница от поворотной точки 3 до поворотной точки 7, имея перегибы в поворотных точках 4, 5, 6, идет в южном направлении вдоль ограждения земельного участка, протяженность границы – 39,23 м.

Южная граница от поворотной точки 7 до поворотной точки 9, имея перегиб в поворотной точке 8, идет в юго-западном направлении вдоль ограждения земельного участка, протяженность границы – 21,52 м.

Западная граница от поворотной точки 9 до поворотной точки 10 идет в северном направлении, далее от поворотной точки 10 до поворотной точки 11 идет в северо-западном направлении, далее от поворотной точки 11 до поворотной точки 1, имея перегиб в поворотной точке 12, идет в северо-восточном направлении, замыкая контур, протяженность границы – 71,05 м.

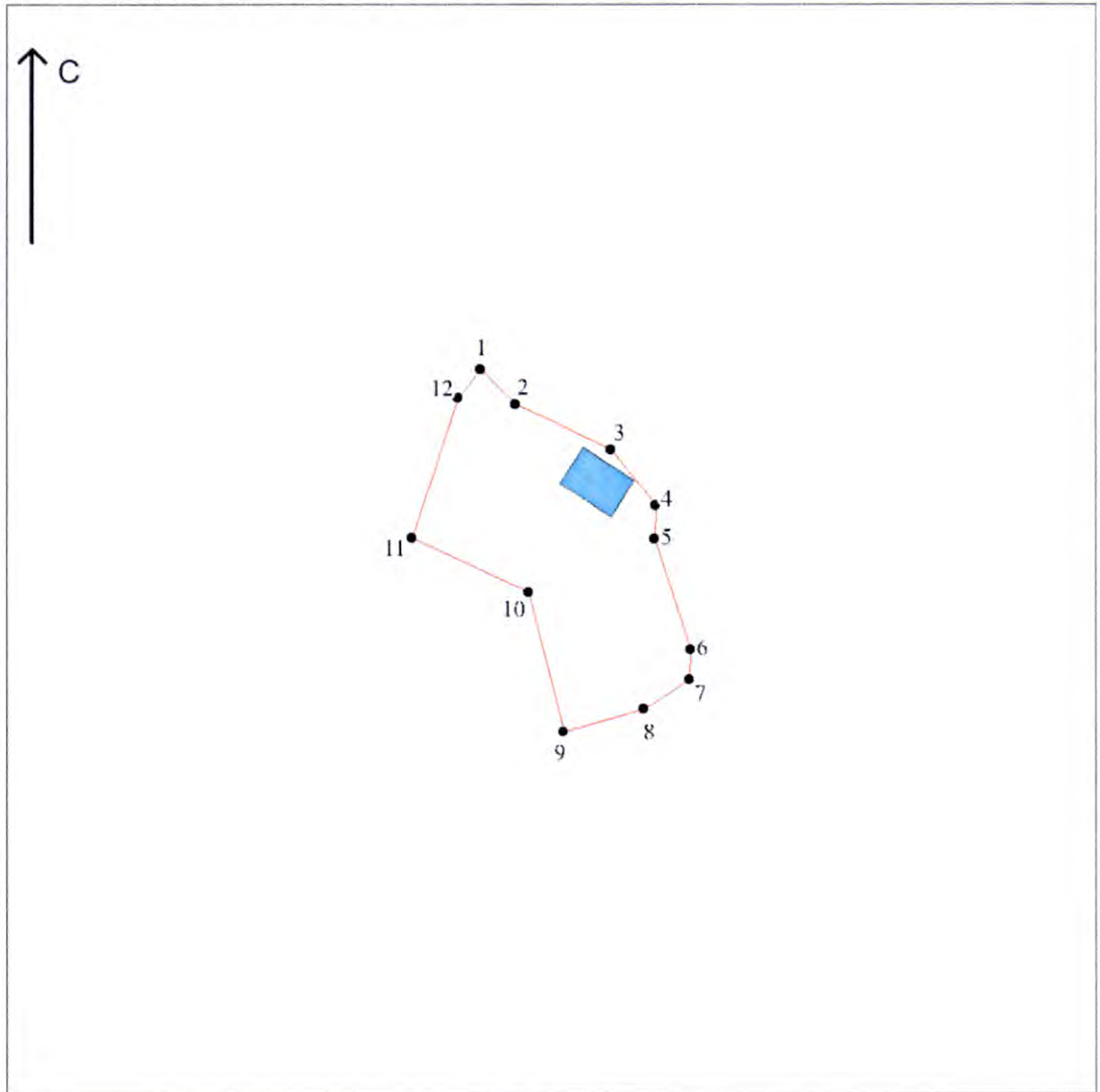
Координаты поворотных точек границ территории  
(система координат – МСК-166 зона 3)

Номер точки	Дирекционные углы	Расстояние (м)	Координаты	
			X	Y
1			1049807,42	67134,33
2	134° 59,9'	7,71	1049801,97	67139,78
3	115° 23,1'	16,51	1049794,89	67154,70
4	141° 46,5'	11,09	1049786,18	67161,56
5	182° 17,9'	5,23	1049780,95	67161,35
6	161° 47,7'	18,12	1049763,74	67167,01
7	181° 18,9'	4,79	1049758,95	67166,90
8	237° 30,1'	8,52	1049754,37	67159,71
9	254° 28,6'	13,00	1049750,89	67147,18
	345° 58,5'	22,45		

10			1049772,67	67141,74
	295° 10,7'	19,98		
11			1049781,17	67123,66
	18° 10,9'	23,04		
12			1049803,06	67130,85
	38° 35,7'	5,58		
1			1049807,42	67134,33

## Схема границ территории объекта культурного наследия

Площадь территории: 1280,0 кв. м



М 1:1000

**Условные обозначения:**

- поворотная точка границ территории объекта



- границы территории объекта культурного наследия



- объект культурного наследия

«Александровский шлюз, сооруженный в середине 90-х годов XIX века»  
(Красноярский край, Енисейский район, п. Александровский Шлюз, в центре поселка)

Северная граница от поворотной точки 1 до поворотной точки 2 идет в юго-восточном направлении, протяженность границы – 28,35 м.

Восточная граница от поворотной точки 2 до поворотной точки 3 идет в юго-западном направлении вдоль восточной стены шлюза, протяженность границы – 104,85 м.

Южная граница от поворотной точки 3 до поворотной точки 4 идет в северо-западном направлении по берегу реки Малый Кас вдоль береговой линии, протяженность границы – 28,28 м.

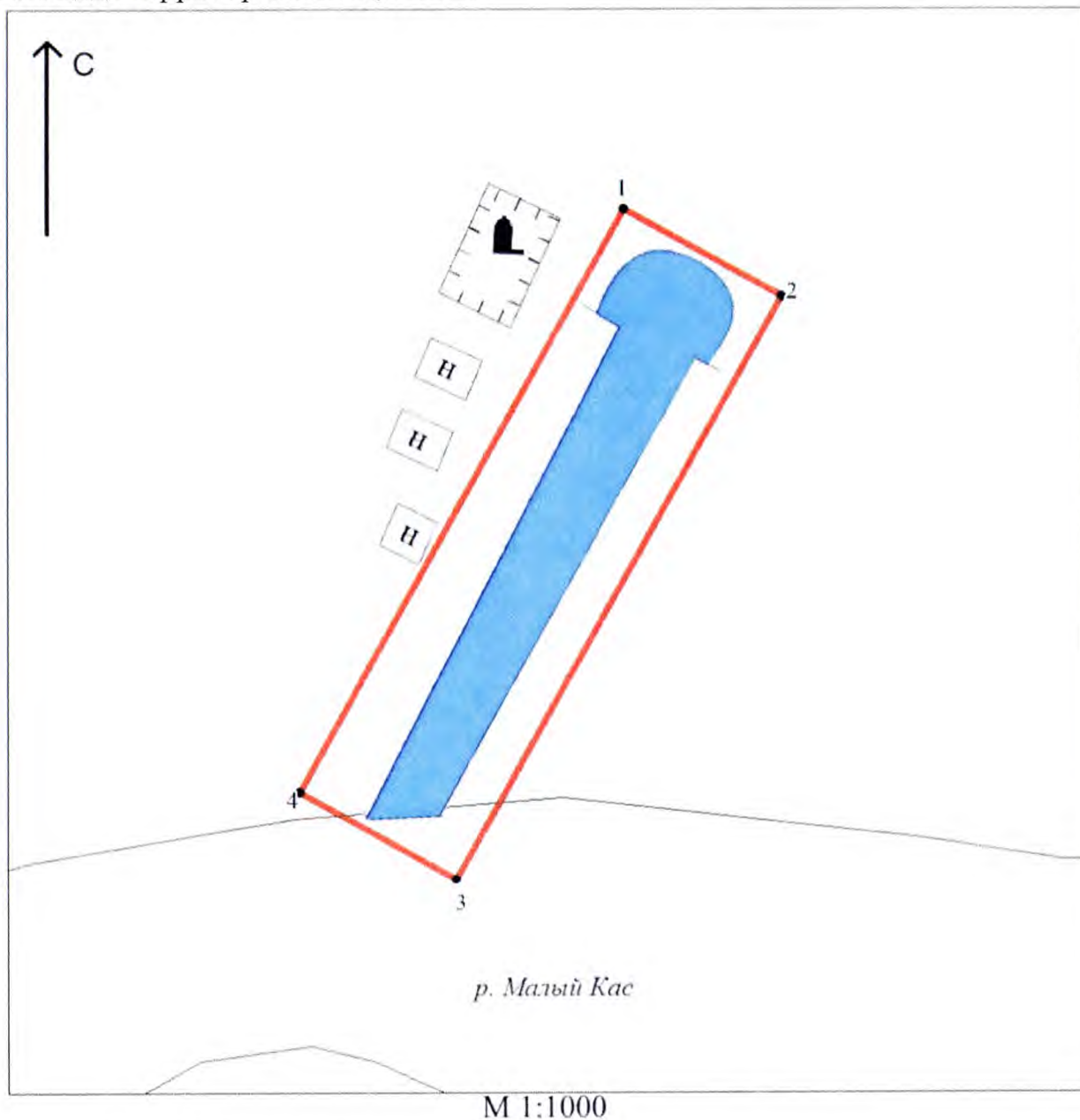
Западная граница от поворотной точки 4 до поворотной точки 1 идет в северо-восточном направлении вдоль западной стены шлюза, замыкая контур, протяженность границы – 104,86 м.

Координаты поворотных точек границ территории  
(система координат – МСК-166 зона 3)




Номер точки	Дирекционные углы	Расстояние (м)	Координаты	
			X	Y
1			1049843,56	67249,52
	119° 9,0'	28,35		
2			1049829,75	67274,28
	209° 11,1'	104,85		
3			1049738,21	67223,15
	299° 8,3'	28,28		
4			1049751,98	67198,45
	29° 8,7'	104,86		
1			1049843,56	67249,52

## Схема границ территории объекта культурного наследия

Площадь территории: 2969,0 кв. м



### Условные обозначения:

-  - поворотная точка границ территории объекта
-  - границы территории объекта культурного наследия
-  - объект культурного наследия



**«Георгиевский шлюз, сооруженный в середине 90-х годов XIX века»  
(Красноярский край, Енисейский район, выше п. Александровский Шлюз  
на 10 км по р. Малый Кас)**

Северная граница от поворотной точки 1 до поворотной точки 2 идет в северо-восточном направлении вдоль северной стены шлюза, протяженность границы – 100,46 м.

Восточная граница от поворотной точки 2 до поворотной точки 3 идет в юго-восточном направлении, пересекая водную поверхность потока, выходящего из шлюза, протяженность границы – 14,18 м.

Южная граница от поворотной точки 3 до поворотной точки 4 идет в юго-западном направлении параллельно южной стене шлюза, протяженность границы – 100,47 м.

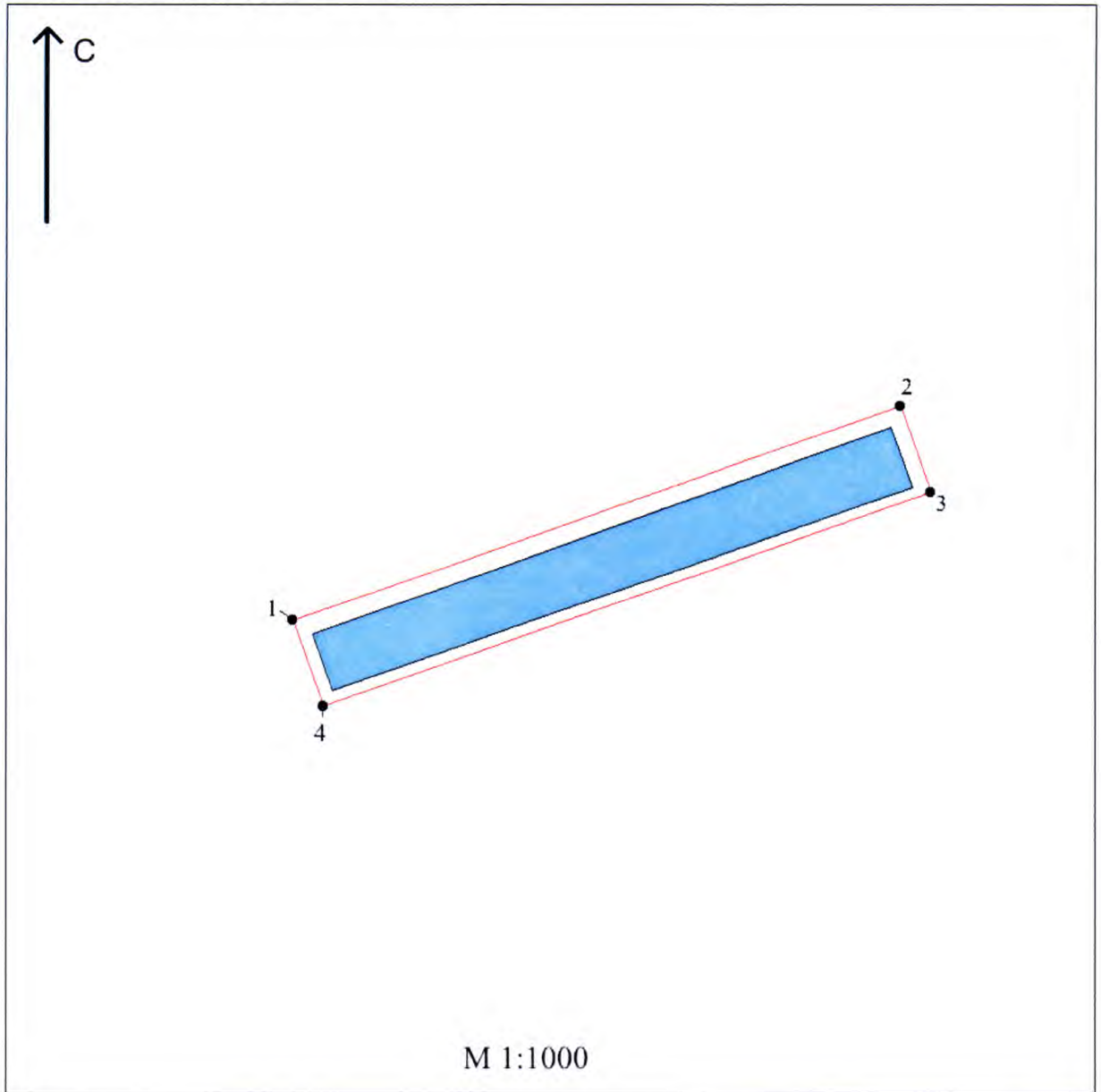
Западная граница от поворотной точки 4 до поворотной точки 1 идет в северо-западном направлении, пересекая водную поверхность потока, входящего в шлюз, замыкая контур, протяженность границы – 14,17 м.

**Координаты поворотных точек границ территории  
(система координат – МСК-166 зона 3)**

Номер точки	Дирекционные углы	Расстояние (м)	Координаты	
			X	Y
1	70° 36,0'	100,46	1046532,91	61635,45
2			1046566,28	61730,21
3	160° 35,6'	14,18	1046552,91	61734,92
	4	100,47		
1	250° 36,1'	14,17	1046519,54	61640,15
	340° 37,9'		1046532,91	61635,45

## Схема границ территории объекта культурного наследия

Площадь территории: 1424,0 кв. м

**Условные обозначения:**

- поворотная точка границ территории объекта



- границы территории объекта культурного наследия



- объект культурного наследия

«Братская могила четырнадцати партизан, замученных и расстрелянных в феврале 1919 года колчаковским карательным отрядом»  
(Красноярский край, Енисейский район, с. Верхнепашино,  
164 м на юго-запад от жилого дома № 37 по ул. Вавилова)

Северная граница от поворотной точки 1 до поворотной точки 2 идет в юго-восточном направлении, протяженность границы – 8,60 м.

Восточная граница от поворотной точки 2 до поворотной точки 3 идет в юго-западном направлении, протяженность границы – 8,00 м.

Южная граница от поворотной точки 3 до поворотной точки 4 идет в северо-западном направлении, протяженность границы – 8,59 м.

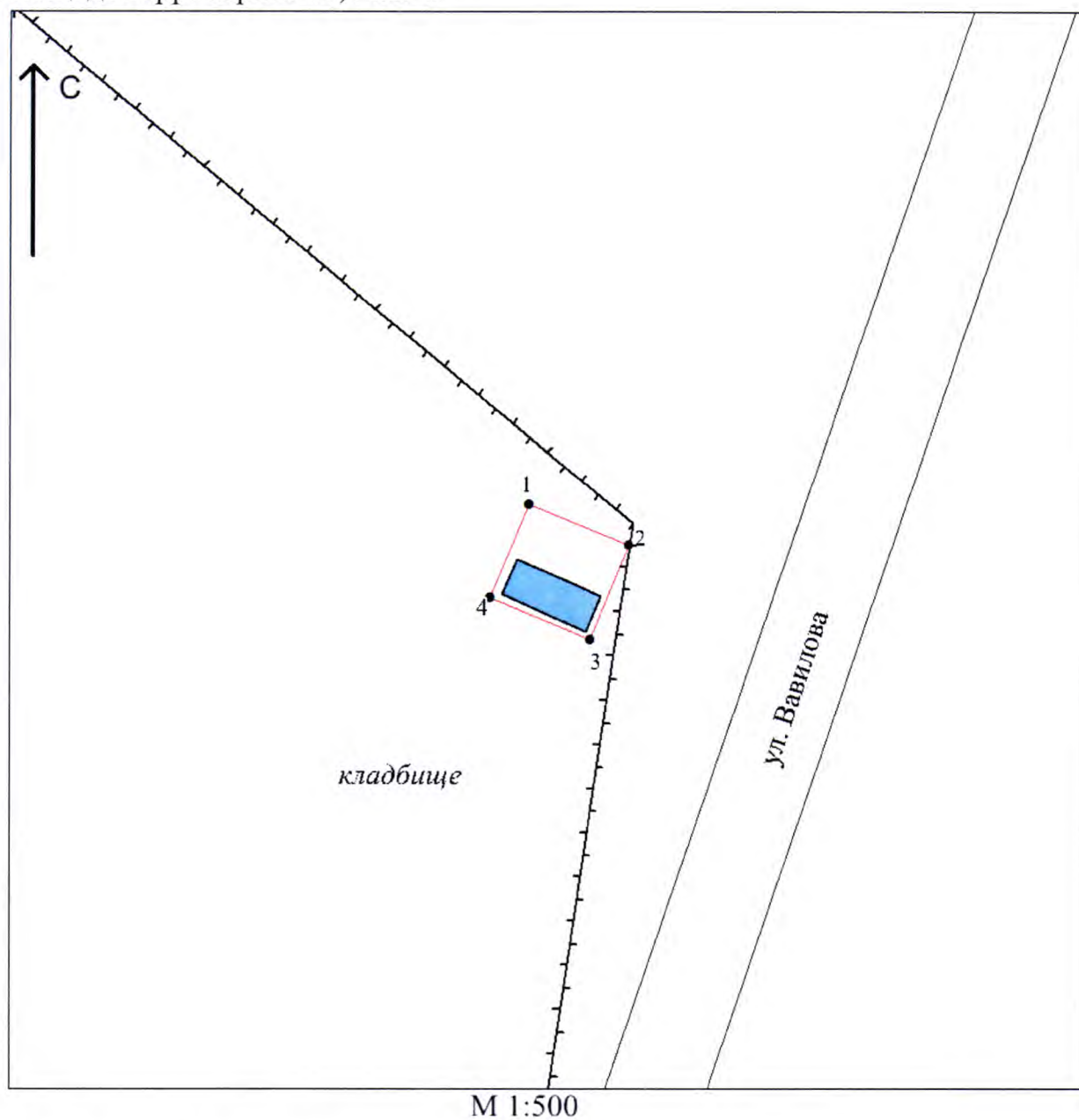
Западная граница от поворотной точки 4 до поворотной точки 1 идет в северо-восточном направлении, замыкая контур, протяженность границы – 8,00 м.




Координаты поворотных точек границ территории  
(система координат – МСК-167 зона 4)

Номер точки	Дирекционные углы	Расстояние (м)	Координаты	
			X	Y
1			900032,31	63781,56
2	112° 25,1'	8,60	900029,03	63789,51
	202° 23,9'	8,00		
3	292° 26,7'	8,59	900021,63	63786,46
	22° 20,0'	8,00		
4			900024,91	63778,52
1			900032,31	63781,56

## Схема границ территории объекта культурного наследия

Площадь территории: 69,0 кв. м

**Условные обозначения:**

-  1 - поворотная точка границ территории объекта
-  - границы территории объекта культурного наследия
-  - объект культурного наследия

«Могила Башкирова А.А. – большевика, члена Курагинского сельсовета, активного участника организатора колхоза в д. Савино, убитого 9 июня 1931 года кулаками»

(Красноярский край, Енисейский район, д. Савино, кладбище, приблизительно в 1,5 км от дома № 1 по ул. Центральная)

Северная граница от поворотной точки 1 до поворотной 2 идет в северо-восточном направлении, протяженность границы – 3,49 м.

Восточная граница от поворотной точки 2 до поворотной точки 3 идет в юго-восточном направлении, протяженность границы – 2,72 м.

Южная граница от поворотной точки 3 до поворотной точки 4 идет в юго-западном направлении, протяженность границы – 3,50 м.

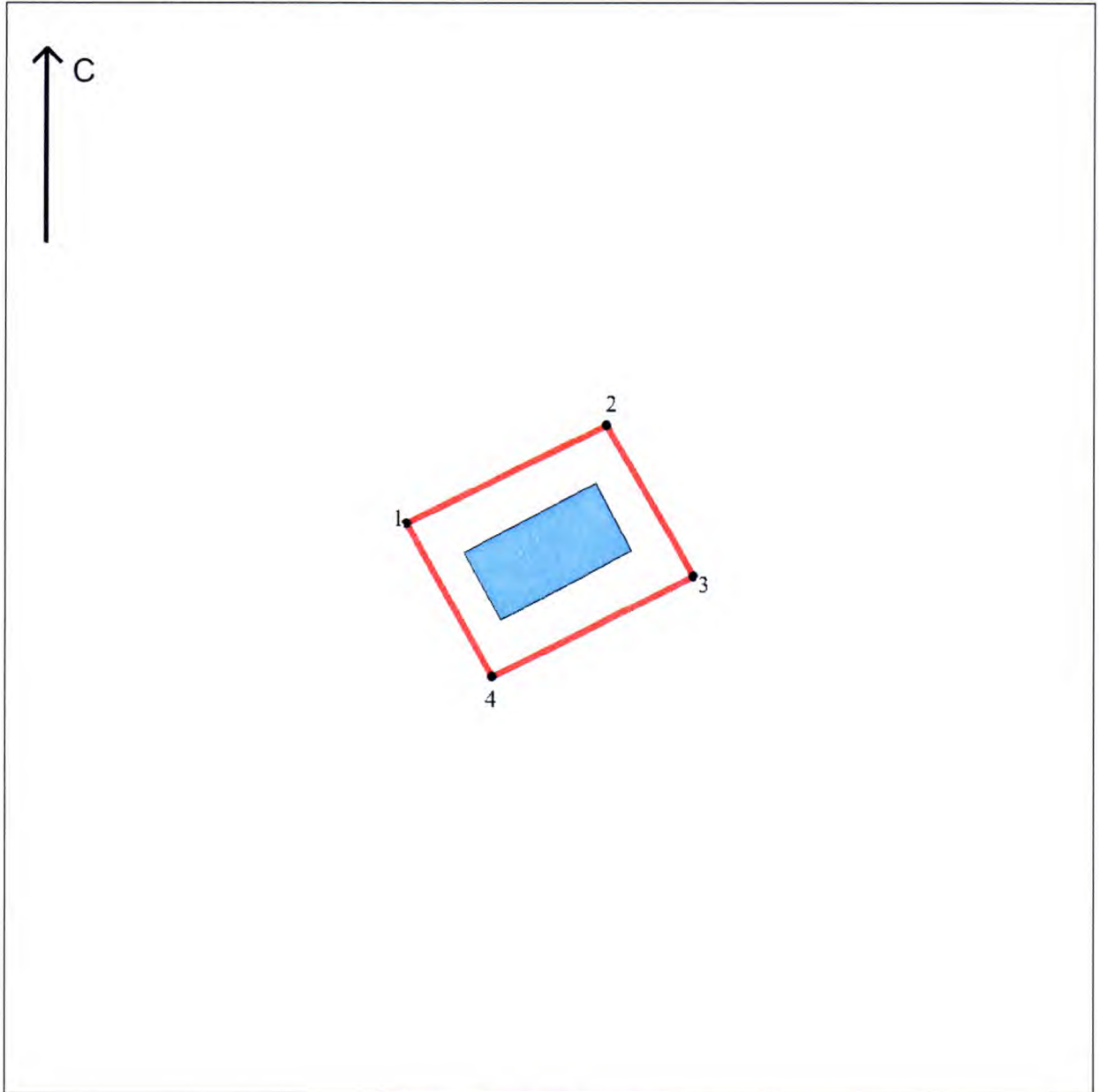
Западная граница от поворотной точки 4 до поворотной точки 1 идет в северо-западном направлении, замыкая контур, протяженность границы – 2,74 м.

Координаты поворотных точек границ территории  
(система координат – МСК-167 зона 4)

Номер точки	Дирекционные углы	Расстояние (м)	Координаты	
			X	Y
1	63° 39,3'	3,49	855381,12	106443,50
2			855382,67	106446,63
3	150° 30,9'	2,72	855380,30	106447,97
	243° 21,7'	3,50		
4	330° 43,3'	2,74	855378,73	106444,84
1			855381,12	106443,50

## Схема границ территории объекта культурного наследия

Площадь территории: 10,0 кв. м



М 1:100

**Условные обозначения:**

- поворотная точка границ территории объекта



- границы территории объекта культурного наследия



- объект культурного наследия

«Братская могила одиннадцати партизан, зверски замученных колчаковским карательным отрядом в июне 1919 г.»  
(Красноярский край, г. Лесосибирск, гп. Стрелка, ул. Борцов Революции, 5Б)

Северная граница от поворотной точки 1 до поворотной точки 2 идет в юго-восточном направлении, протяженность границы – 7,27 м.

Восточная граница от поворотной точки 2 до поворотной точки 3 идет в юго-западном направлении, протяженность границы – 8,87 м.

Южная граница от поворотной точки 3 до поворотной точки 4 идет в северо-западном направлении, протяженность границы – 7,19 м.

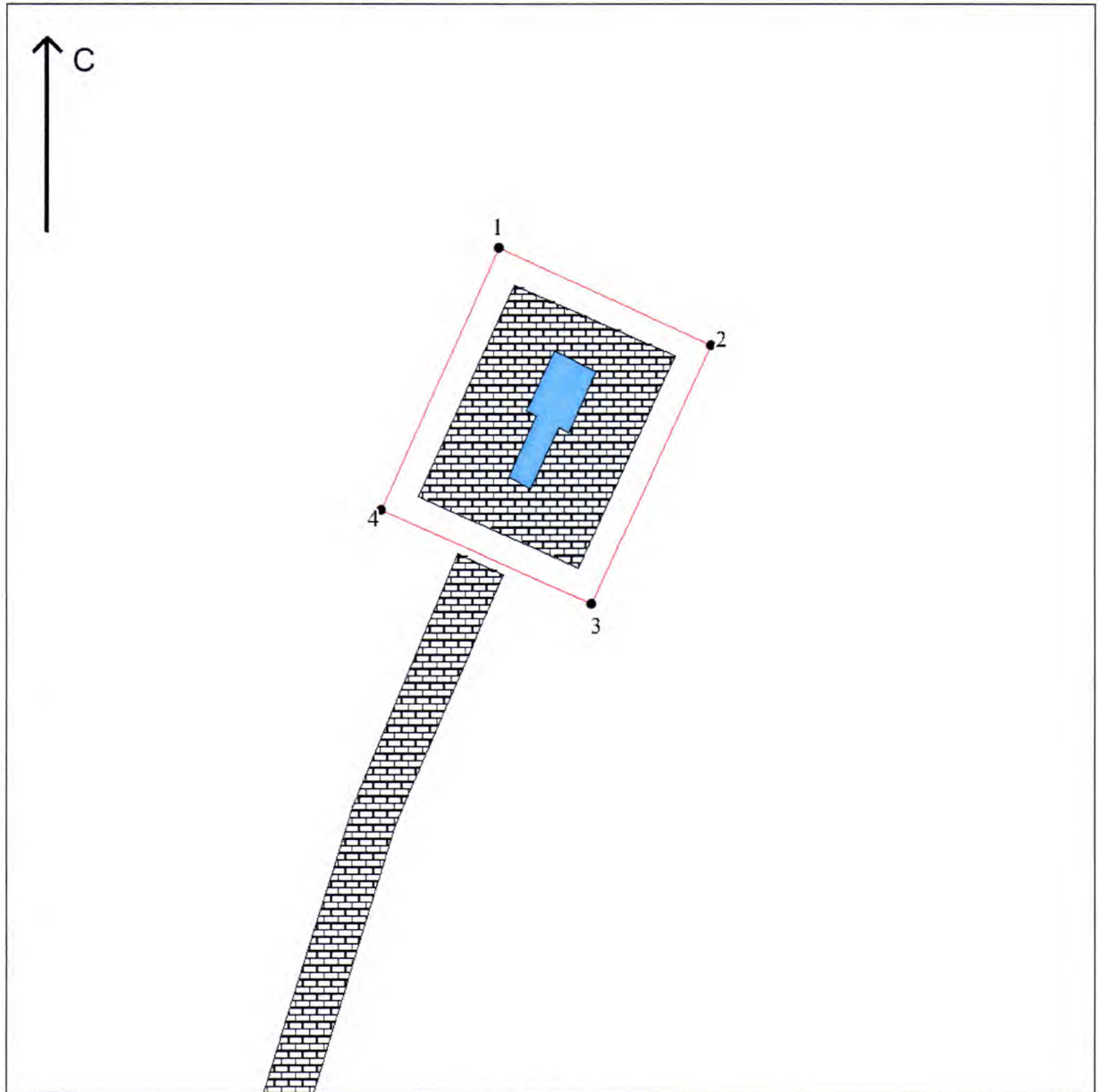
Западная граница от поворотной точки 4 до поворотной точки 1 идет в северо-восточном направлении, замыкая контур, протяженность границы – 8,94 м.

Координаты поворотных точек границ территории  
(система координат – МСК-167 зона 4)

Номер точки	Дирекционные углы	Расстояние (м)	Координаты	
			X	Y
1	114° 54,4'	7,27	863518,52	107226,24
2			863515,46	107232,83
3	204° 39,4'	8,87	863507,40	107229,13
	294° 19,1'	7,19		
4	24° 9,4'	8,94	863510,36	107222,58
1			863518,52	107226,24

## Схема границ территории объекта культурного наследия

Площадь территории: 64,0 кв. м



М 1:200

**Условные обозначения:**

- поворотная точка границ территории объекта



- границы территории объекта культурного наследия



- объект культурного наследия



**«Братская могила участников Енисейско-Маклаковского восстания против колчаковского режима в феврале 1919 года»  
(Красноярский край, г. Лесосибирск, ул. Мичурина, 1Г)**

Северная граница от поворотной точки 1 до поворотной точки 2 идет в юго-восточном направлении, протяженность границы – 7,93 м.

Восточная граница от поворотной точки 2 до поворотной точки 3 идет в юго-западном направлении, протяженность границы – 9,34 м.

Южная граница от поворотной точки 3 до поворотной точки 4 идет в северо-западном направлении, протяженность границы – 8,81 м.

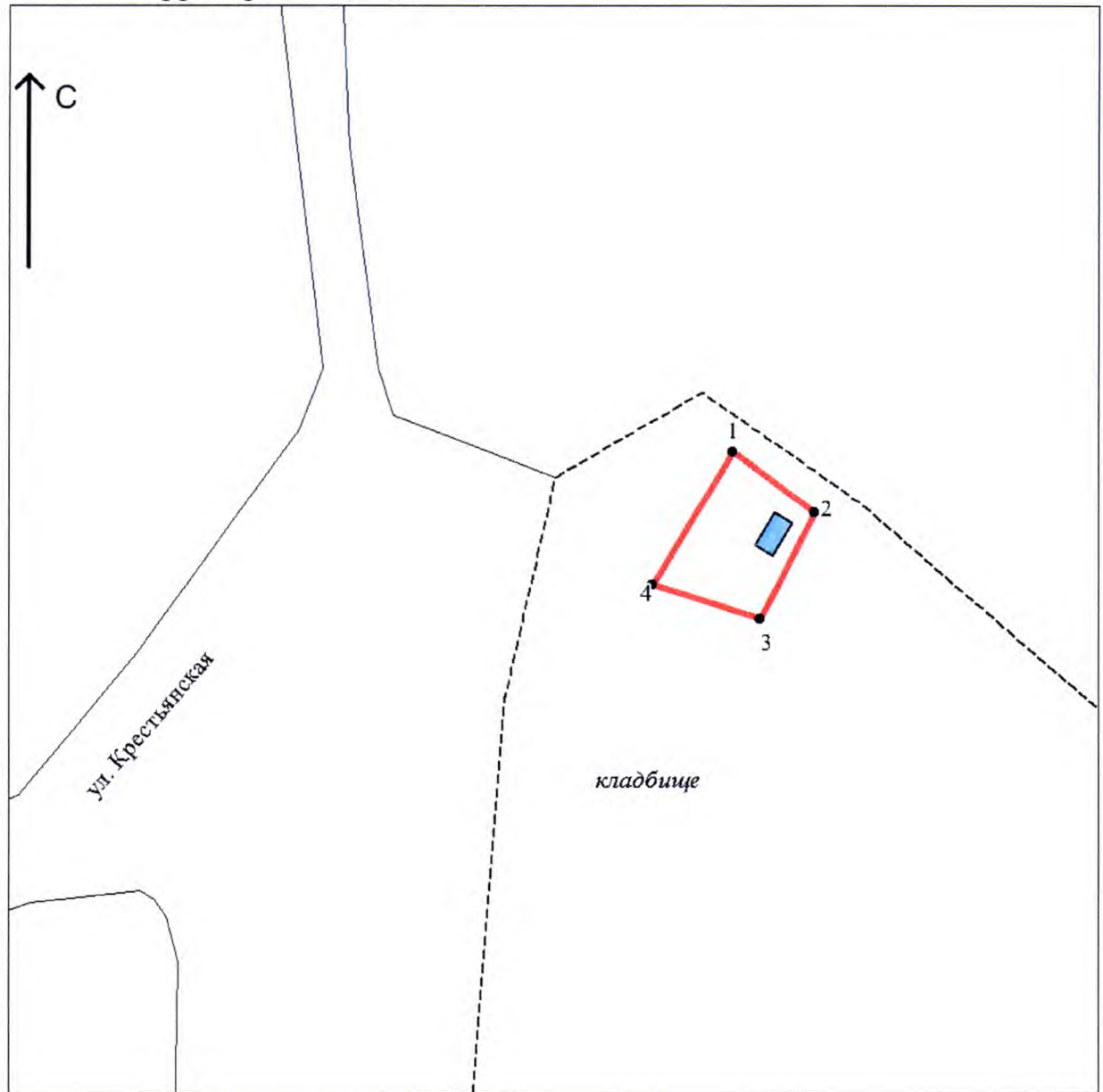
Западная граница от поворотной точки 4 до поворотной точки 1 идет в северо-восточном направлении, замыкая контур, протяженность границы – 12,05 м.

**Координаты поворотных точек границ территории  
(система координат – МСК-167 зона 4)**

Номер точки	Дирекционные углы	Расстояние (м)	Координаты	
			X	Y
1			881796,64	74910,01
2	126° 35,7'	7,93	881791,91	74916,38
3	207° 0,2'	9,34	881783,59	74912,14
4	288° 7,5'	8,81	881786,33	74903,77
1	31° 11,0'	12,05	881796,64	74910,01




## Схема границ территории объекта культурного наследия

Площадь территории: 88,0 кв. м



М 1:500

### Условные обозначения:

-  - поворотная точка границ территории объекта
-  - границы территории объекта культурного наследия
-  - объект культурного наследия

«Братская могила семи партизан, замученных колчаковским карательным отрядом в феврале 1919 года»

(Красноярский край, Енисейский район, д. Масленниково, на общем кладбище, приблизительно 1,5 км в северном направлении от дома № 3 по ул. Центральная)

Северная граница от поворотной точки 1 до поворотной точки 2 идет в северо-восточном направлении, протяженность границы – 4,82 м.

Восточная граница от поворотной точки 2 до поворотной точки 3 идет в юго-восточном направлении, протяженность границы – 3,42 м.

Южная граница от поворотной точки 3 до поворотной точки 4 идет в юго-западном направлении, протяженность границы – 4,83 м.

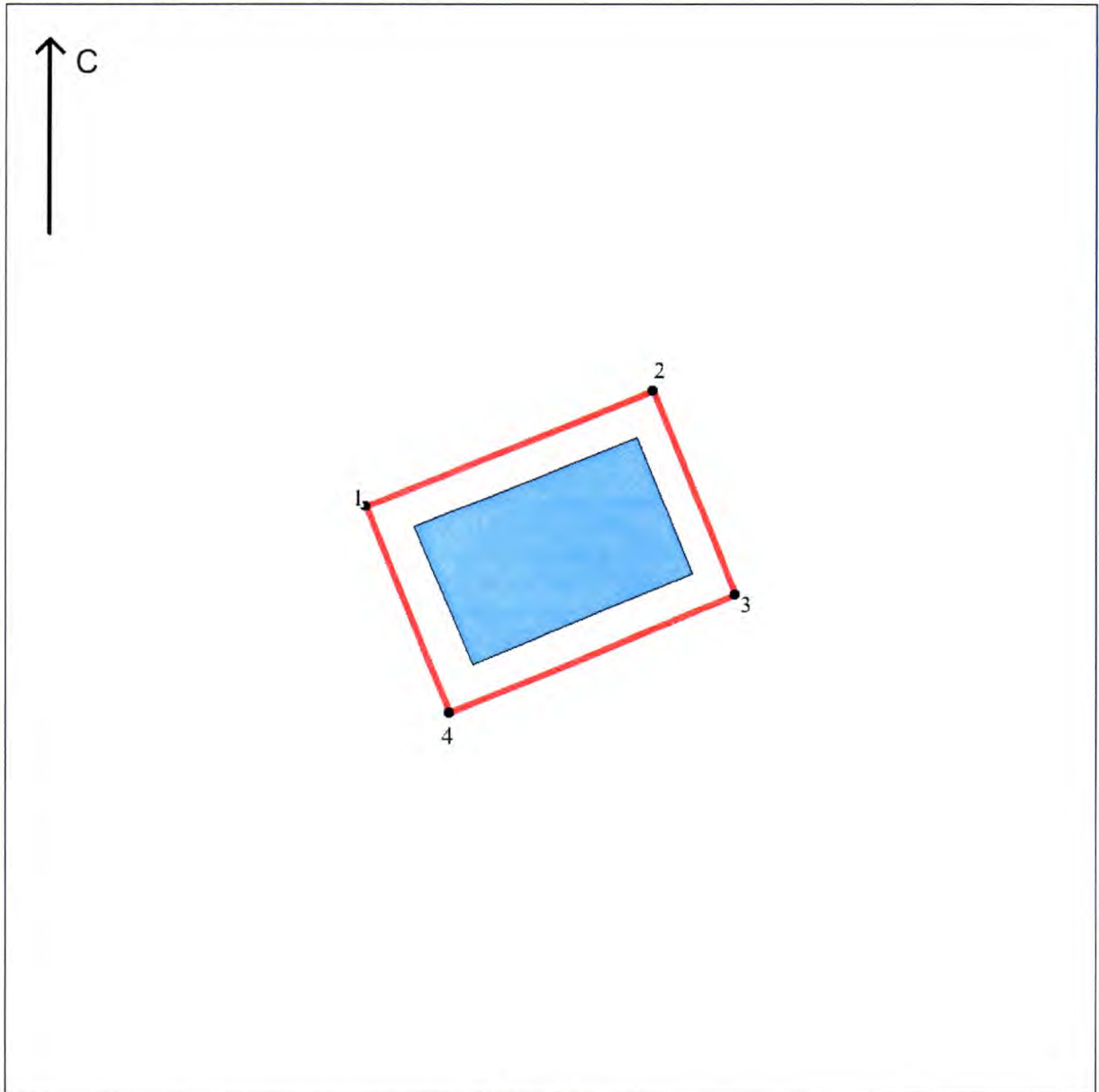
Западная граница от поворотной точки 4 до поворотной точки 1 идет в северо-западном направлении, замыкая контур, протяженность границы – 3,47 м.

Координаты поворотных точек границ территории  
(система координат – МСК-167 зона 4)

Номер точки	Дирекционные углы	Расстояние (м)	Координаты	
			X	Y
1			873991,20	41634,89
2	68° 3,9'	4,82	873993,00	41639,36
	157° 51,3'	3,42		
3	247° 28,2'	4,83	873987,98	41636,19
	338° 0,8'	3,47		
4			873989,83	41640,65
1			873991,20	41634,89

## Схема границ территории объекта культурного наследия

Площадь территории: 17,0 кв. м



М 1:100

**Условные обозначения:**

- поворотная точка границ территории объекта



- границы территории объекта культурного наследия



- объект культурного наследия

**«Братская могила 28 партизан, расстрелянных колчаковским карательным  
отрядом 12 февраля 1919 года»  
(Красноярский край, Енисейский район, приблизительно 342 м западнее  
д. Горская)**

Северная граница от поворотной точки 1 до поворотной точки 2 идет в северо-восточном направлении, протяженность границы – 2,89 м.

Восточная граница от поворотной точки 2 до поворотной точки 3 идет в юго-восточном направлении, протяженность границы – 3,20 м.

Южная граница от поворотной точки 3 до поворотной точки 4 идет в юго-западном направлении, протяженность границы – 2,90 м.

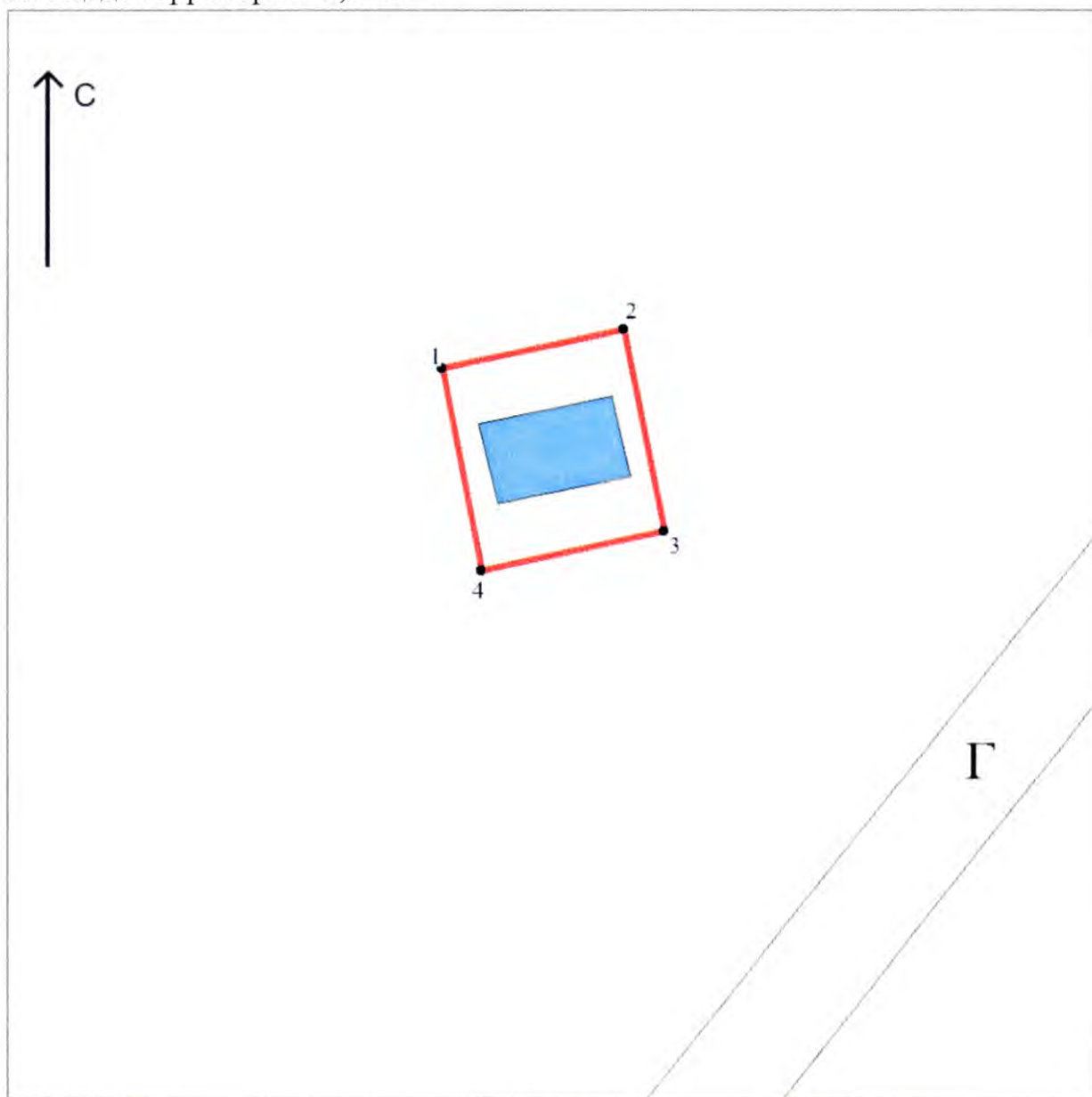
Западная граница от поворотной точки 4 до поворотной точки 1 идет в северо-западном направлении, протяженность границы – 3,20 м.

**Координаты поворотных точек границ территории  
(система координат – МСК-167 зона 4)**

Номер точки	Дирекционные углы	Расстояние (м)	Координаты	
			X	Y
1	78° 1,7'	2,89	899423,09	56271,31
2			899423,69	56274,14
3	168° 39,2'	3,20	899420,55	56274,77
4			899419,95	56271,93
1	348° 49,8'	3,20	899423,09	56271,31




## Схема границ территории объекта культурного наследия

Площадь территории: 9,0 кв. м



М 1:100

**Условные обозначения:**

-  - поворотная точка границ территории объекта
-  - границы территории объекта культурного наследия
-  - объект культурного наследия

**«Братская могила двух участников восстания против колчаковского режима,  
зверски замученных 18 февраля 1919 года»  
(Красноярский край, Енисейский район, с. Плотбище, кладбище,  
ул. Советская, 31А)**

Северная граница от поворотной точки 1 до поворотной точки 2 идет в северо-восточном направлении, протяженность границы – 2,00 м.

Восточная граница от поворотной точки 2 до поворотной точки 3 идет в юго-восточном направлении, протяженность границы – 2,01 м.

Южная граница от поворотной точки 3 до поворотной точки 4 идет в юго-западном направлении, протяженность границы – 2,00 м.

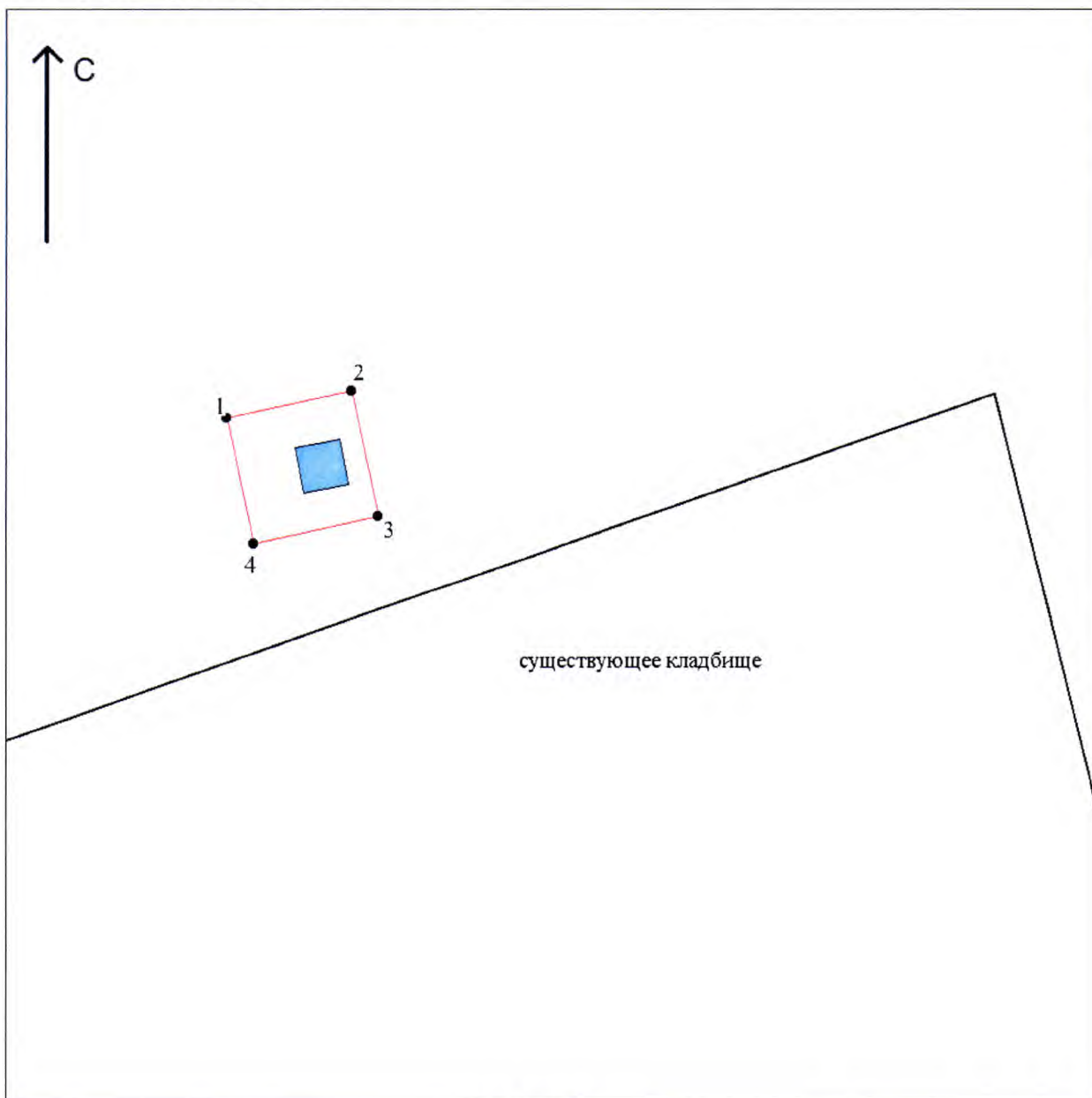
Западная граница от поворотной точки 4 до поворотной точки 1 идет в северо-западном направлении, замыкая контур, протяженность границы – 1,99 м.

**Координаты поворотных точек границ территории  
(система координат – МСК-167 зона 4)**

Номер точки	Дирекционные углы	Расстояние (м)	Координаты	
			X	Y
1			902705,28	46163,67
	77° 33,8'	2,00		
2			902705,71	46165,62
	167° 37,5'	2,01		
3			902703,75	46166,05
	257° 54,3'	2,00		
4			902703,33	46164,09
	347° 50,7'	1,99		
1			902705,28	46163,67




## Схема границ территории объекта культурного наследия

Площадь территории: 4,0 кв. м



М 1:100

## Условные обозначения:

-  - поворотная точка границ территории объекта
-  - границы территории объекта культурного наследия
-  - объект культурного наследия



«Усадьба М.Ф. Дуракова», кон. XIX в.  
(Красноярский край, Енисейский район, с. Плотбище, ул. Советская, 19)

Северная граница от поворотной точки 1 до поворотной точки 2 идет в юго-восточном направлении, протяженность границы – 9,83 м.

Восточная граница от поворотной точки 2 до поворотной точки 3 идет в юго-западном направлении, протяженность границы – 15,01 м.

Южная граница от поворотной точки 3 до поворотной точки 4 идет в северо-западном направлении, протяженность границы – 10,26 м.

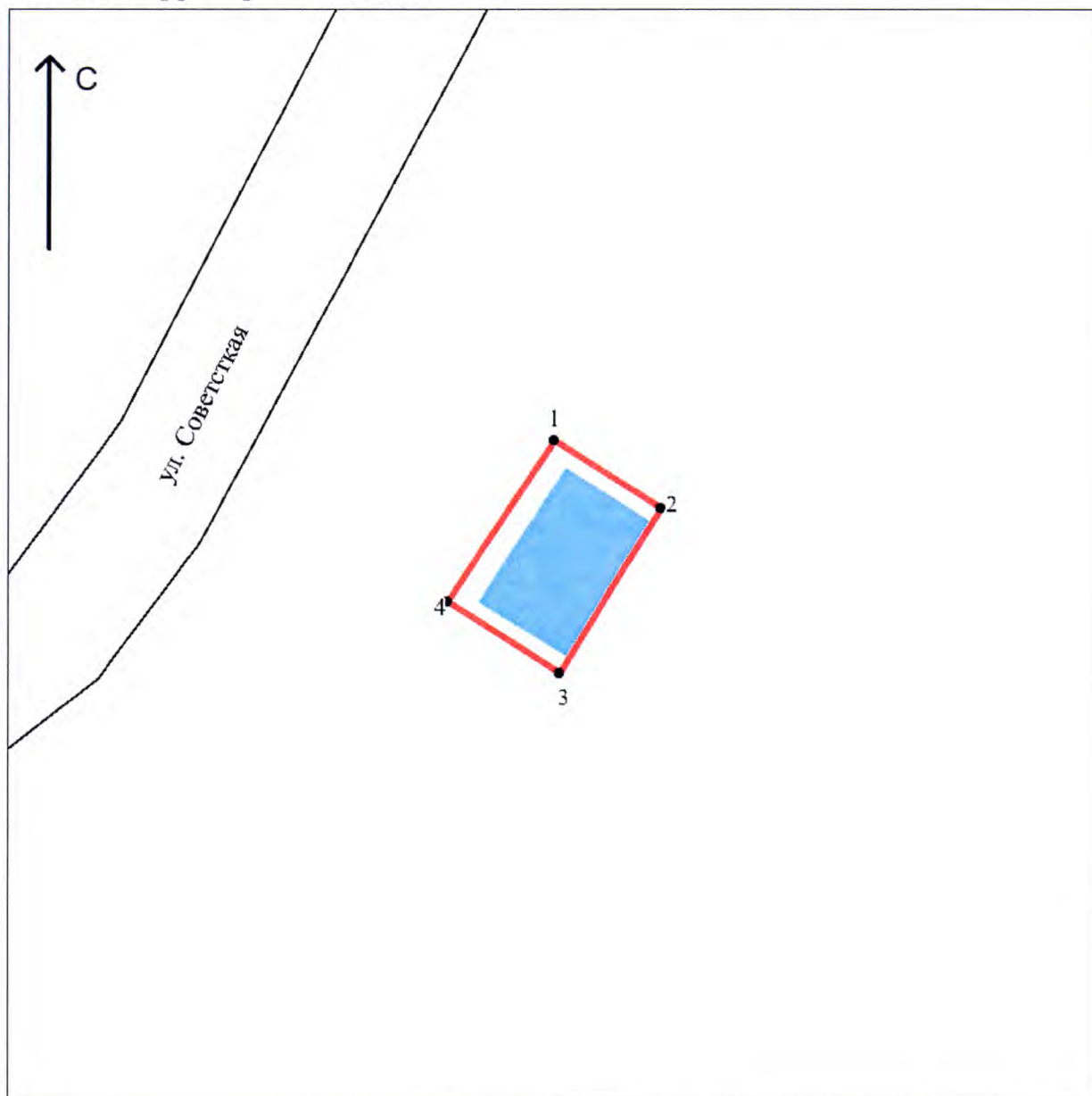
Западная граница от поворотной точки 4 до поворотной точки 1 идет в северо-восточном направлении, замыкая контур, протяженность границы – 15,07 м.

Координаты поворотных точек границ территории  
(система координат – МСК-167 зона 4)

Номер точки	Дирекционные углы	Расстояние (м)	Координаты	
			X	Y
1	122° 49,9'	9,83	902916,58	46068,51
2	211° 34,3'	15,01	902911,25	46076,77
3	302° 28,0'	10,26	902898,46	46068,91
4	33° 13,5'	15,07	902903,97	46060,25
1			902916,58	46068,51

## Схема границ территории объекта культурного наследия

Площадь территории: 151,0 кв. м



М 1:500

**Условные обозначения:**

- поворотная точка границ территории объекта



- границы территории объекта культурного наследия



- объект культурного наследия

**«Братская могила жителей села, казненных колчаковцами в феврале 1919 г.»  
(Красноярский край, Енисейский район, с. Чалбышево,  
ул. Рождественского, 44б)**

Северная граница от поворотной точки 1 до поворотной точки 2 идет в юго-восточном направлении, протяженность границы – 7,88 м.

Восточная граница от поворотной точки 2 до поворотной точки 3 идет в юго-западном направлении, протяженность границы – 7,88 м.

Южная граница от поворотной точки 3 до поворотной точки 4 идет в северо-западном направлении, протяженность границы – 8,00 м.

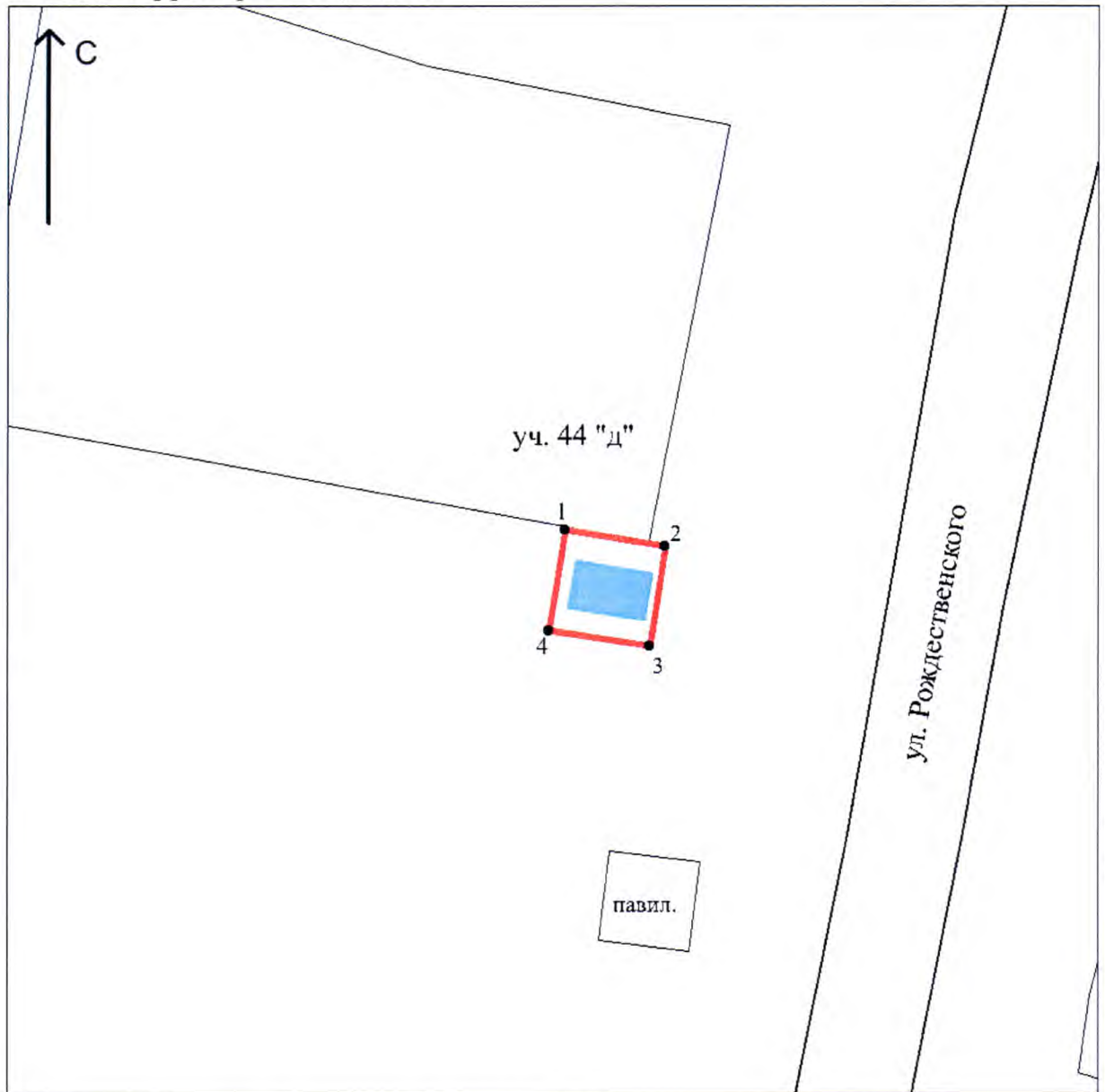
Западная граница от поворотной точки 4 до поворотной точки 1 идет в северо-восточном направлении, замыкая контур, протяженность границы – 8,05 м.

**Координаты поворотных точек границ территории  
(система координат – МСК-167 зона 4)**

Номер точки	Дирекционные углы	Расстояние (м)	Координаты	
			X	Y
1			859835,45	41266,44
	99° 20,5'	7,88		
2			859834,17	41274,22
	188° 32,4'	7,88		
3			859826,38	41273,05
	278° 7,1'	8,00		
4			859827,51	41265,13
	9° 22,1'	8,05		
1			859835,45	41266,44




## Схема границ территории объекта культурного наследия

Площадь территории: 63,0 кв. м



М 1:500

### Условные обозначения:

-  - поворотная точка границ территории объекта
-  - границы территории объекта культурного наследия
-  - объект культурного наследия

«Братская могила Чернявского Григория Максимовича (1907–1936 гг.), лётчика и Федотова Ивана Кузьмича (1896–1936 гг.), инженера, погибших в авиакатастрофе при выполнении государственного задания»  
(Красноярский край, Туруханский район, г. Игарка, ул. Большого театра, 20)

Северная граница от поворотной точки 1 до поворотной точки 2 идет в юго-восточном направлении, протяженность границы – 3,47 м.

Восточная граница от поворотной точки 2 до поворотной точки 3 идет в юго-западном направлении, протяженность границы – 3,62 м.

Южная граница от поворотной точки 3 до поворотной точки 4 идет в северо-западном направлении, протяженность границы – 3,47 м.

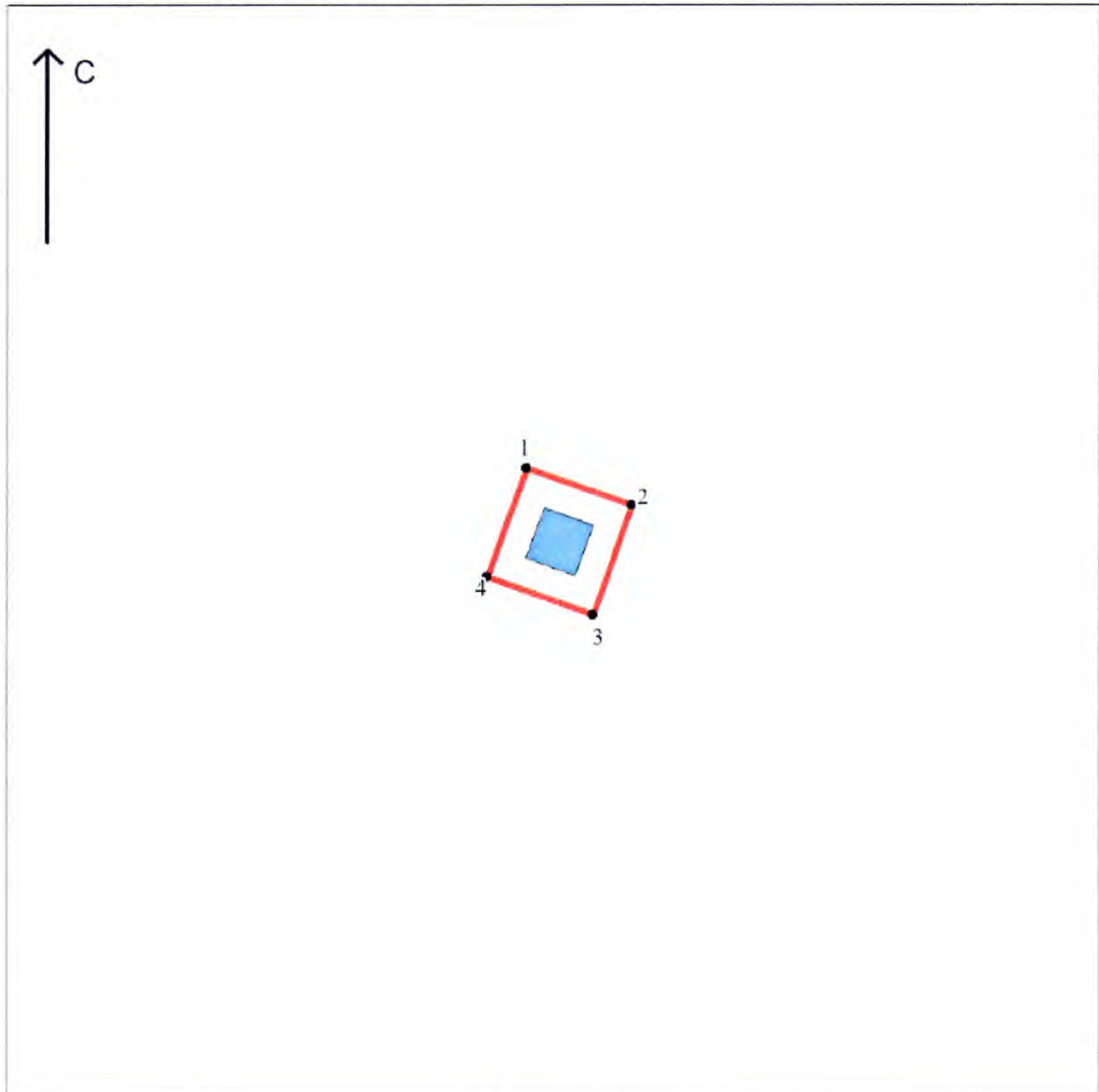
Западная граница от поворотной точки 4 до поворотной точки 1 идет в северо-восточном направлении, замыкая контур, протяженность границы – 3,62 м.

Координаты поворотных точек границ территории  
(система координат – МСК-165 зона 2)

Номер точки	Дирекционные углы	Расстояние (м)	Координаты	
			X	Y
1			1833979,09	88728,64
2	109° 31,8'	3,47	1833977,93	88731,91
3	199° 32,1'	3,62	1833974,52	88730,70
4	289° 31,8'	3,47	1833975,68	88727,43
1	19° 32,1'	3,62	1833979,09	88728,64

## Схема границ территории объекта культурного наследия

Площадь территории: 13,0 кв. м



М 1:200

**Условные обозначения:**

- поворотная точка границ территории объекта



- границы территории объекта культурного наследия



- объект культурного наследия

«Памятник В.И. Ленину», автор С. Райзман, скульптура чугунная, постамент железобетонный, 1964 г.

(Красноярский край, Туруханский район, г. Игарка, Октябрьская площадь)

Северная граница от поворотной точки 1 до поворотной точки 2 идет параллельно северной грани постамента памятника в восточном направлении, протяженность границы – 11,80 м.

Восточная граница от поворотной точки 2 до поворотной точки 3 идет параллельно восточной грани постамента памятника в южном направлении, протяженность границы – 12,31 м.

Южная граница от поворотной точки 3 до поворотной точки 4 идет параллельно южной грани постамента памятника в западном направлении, протяженность границы – 11,80 м.

Западная граница от поворотной точки 4 до поворотной точки 1 идет параллельно западной грани постамента памятника в северном направлении, замыкая контур, протяженность границы – 12,31 м.

Координаты поворотных точек границ территории  
(система координат – МСК-165 зона 2)

Номер точки	Дирекционные углы	Расстояние (м)	Координаты	
			X	Y
1	90° 0,0'	11,80	1834377,38	86807,72
2			1834377,38	86819,52
3	180° 0,0'	12,31	1834365,07	86819,52
	270° 0,0'	11,80		
4	0° 0,0'	12,31	1834365,07	86807,72
1			1834377,38	86807,72




## Схема границ территории объекта культурного наследия

Площадь территории: 145,0 кв. м



М 1:500

### Условные обозначения:

-  - поворотная точка границ территории объекта
-  - границы территории объекта культурного наследия
-  - объект культурного наследия



Приложение № 2  
к приказу службы  
по государственной охране  
объектов культурного наследия  
Красноярского края  
от 12.09.2014 № 560

Режим использования  
территорий объектов культурного наследия регионального значения

«Братская могила двадцати партизан и участников Енисейско-Маклаковского восстания, зверски замученных 7 февраля 1919 года колчаковским карательным отрядом»  
(Красноярский край, Енисейский район, с. Абалаково, ул. Молодежная, 2Б)

В границах территории объекта культурного наследия действуют ограничивающие мероприятия, связанные с особенностями проектирования и проведения землеустроительных, земляных, строительных, мелиоративных, хозяйственных и иных работ.

На основании статьи 5.1 Федерального закона от 25.06.2002 № 73-ФЗ «Об объектах культурного наследия (памятниках истории и культуры) народов Российской Федерации» на территории объекта культурного наследия устанавливаются следующие требования:

1. В границах территории объекта культурного наследия разрешается:  
проведение работ, направленных на сохранение объекта культурного наследия (ремонт, реставрация, консервация), без изменений его особенностей, составляющих предмет охраны, на основании проектов, выполненных, согласованных и утвержденных в установленном порядке;  
проведение работ по благоустройству и озеленению территории, не нарушающих визуальное восприятие надмогильного сооружения объекта культурного наследия (без использования деревьев и кустарника);  
ведение хозяйственной деятельности, не противоречащей требованиям обеспечения сохранности объекта культурного наследия;  
ремонт или замена ограждения могилы.

2. В границах территории объекта культурного наследия запрещается:  
хозяйственная деятельность, ведущая к разрушению объекта культурного наследия, искажению объемно-пространственной композиции надмогильного сооружения, нарушающая целостность объекта культурного наследия и создающая угрозу его повреждения или уничтожения;  
строительство объектов капитального и временного строительства;  
прокладка подземных и наземных инженерных коммуникаций, кроме временных, необходимых для проведения работ по сохранению объекта культурного наследия;

проведение земляных, строительных, мелиоративных и иных видов работ, за исключением работ по сохранению объекта культурного наследия

или его отдельных элементов и сохранению историко-градостроительной или природной среды объекта культурного наследия;

свалка мусора, бытовых отходов.

3. Проведение работ в границах территории объекта культурного наследия осуществляется на основании разрешения государственного органа охраны объектов культурного наследия при условии обеспечения сохранности объекта культурного наследия при проведении указанных работ.

«Дом, в котором в 1883 году жили инженерно-технические работники, руководившие строительством Обь-Енисейского канала»  
(Красноярский край, Енисейский район, п. Александровский Шлюз, ул. Лесная, 17А)

В границах территории объекта культурного наследия действуют ограничивающие мероприятия, связанные с особенностями проектирования и проведения землеустроительных, земляных, строительных, мелиоративных, хозяйственных и иных работ.

На основании статьи 5.1 Федерального закона от 25.06.2002 № 73-ФЗ «Об объектах культурного наследия (памятниках истории и культуры) народов Российской Федерации» на территории объекта культурного наследия устанавливаются следующие требования:

1. В границах территории объекта культурного наследия разрешается:  
проведение работ по сохранению объекта культурного наследия;  
ведение хозяйственной деятельности, не противоречащей требованиям обеспечения сохранности объекта культурного наследия;  
ремонт ограждения территории с сохранением его высоты и материала;  
ремонт и реконструкция хозяйственной постройки без увеличения габаритных параметров сооружения.

2. В границах территории объекта культурного наследия запрещается:  
деятельность, ведущая к разрушению, искажению внешнего облика объекта культурного наследия, нарушающая его целостность и создающая угрозу его повреждения, разрушения или уничтожения;

создание разрушающих вибрационных нагрузок динамическим воздействием на грунты в зоне их взаимодействия с объектом культурного наследия;

строительство капитальных и линейных объектов, возведение временных сооружений, не связанное с сохранением объекта культурного наследия;

размещение любых рекламных конструкций, за исключением случаев, указанных в пункте 3 статьи 35.1 Федерального закона от 25.06.2002 № 73-ФЗ «Об объектах культурного наследия (памятниках истории и культуры) народов Российской Федерации»;

посадка густой, высокоствольной растительности, препятствующей визуальному восприятию объекта культурного наследия со стороны общественного пространства улицы и берега реки Малый Кас: с северо-восточной, восточной и южной сторон.

3. Проведение работ в границах территории объекта культурного наследия осуществляется на основании разрешения государственного органа охраны объектов культурного наследия при условии обеспечения сохранности объекта культурного наследия при проведении указанных работ.

**«Александровский шлюз, сооруженный в середине 90-х годов XIX века»  
(Красноярский край, Енисейский район, п. Александровский Шлюз,  
в центре поселка)**

В границах территории объекта культурного наследия действуют ограничивающие мероприятия, связанные с особенностями проектирования и проведения землеустроительных, земляных, строительных, мелиоративных, хозяйственных и иных работ.

На основании статьи 5.1 Федерального закона от 25.06.2002 № 73-ФЗ «Об объектах культурного наследия (памятниках истории и культуры) народов Российской Федерации» на территории объекта культурного наследия устанавливаются следующие требования:

1. В границах территории объекта культурного наследия разрешается:  
 проведение работ по сохранению объекта культурного наследия;  
 сохранение объектов ценной природной среды;  
 расчистка русла шлюза от растительности, завалов упавших деревьев;  
 проведение работ по озеленению, регулированию и санации зеленых насаждений, нейтрализация дисгармоничного озеленения;  
 ликвидация древесной и кустарниковой растительности, создающей угрозу повреждения или разрушения объекта культурного наследия.

2. В границах территории объекта культурного наследия запрещается:  
 деятельность, ведущая к разрушению, искажению внешнего облика объекта культурного наследия, нарушающая его целостность и создающая угрозу его повреждения, разрушения или уничтожения;

выжигание хвороста, лесной подстилки, сухой травы и других лесных горючих материалов;

разведение костров;

строительство капитальных и линейных объектов, возведение временных сооружений, не связанное с сохранением объекта культурного наследия.

3. Проведение работ в границах территории объекта культурного наследия осуществляется на основании разрешения государственного органа охраны объектов культурного наследия при условии обеспечения сохранности объекта культурного наследия при проведении указанных работ.

«Георгиевский шлюз, сооруженный в середине 90-х годов XIX века»  
(Красноярский край, Енисейский район, выше п. Александровский Шлюз  
на 10 км по р. Малый Кас)

В границах территории объекта культурного наследия действуют ограничивающие мероприятия, связанные с особенностями проектирования и проведения землеустроительных, земляных, строительных, мелиоративных, хозяйственных и иных работ.

На основании статьи 5.1 Федерального закона от 25.06.2002 № 73-ФЗ «Об объектах культурного наследия (памятниках истории и культуры) народов Российской Федерации» на территории объекта культурного наследия устанавливаются следующие требования:

1. В границах территории объекта культурного наследия разрешается:  
проведение работ по сохранению объекта культурного наследия;  
сохранение объектов ценной природной среды;  
расчистка русла шлюза от растительности, завалов упавших деревьев;  
проведение работ по озеленению, регулированию и санации зеленых насаждений, нейтрализация дисгармоничного озеленения;  
ликвидация древесной и кустарниковой растительности, создающей угрозу повреждения или разрушения объекта культурного наследия.

2. В границах территории объекта культурного наследия запрещается:  
деятельность, ведущая к разрушению, искажению внешнего облика объекта культурного наследия, нарушающая его целостность и создающая угрозу его повреждения, разрушения или уничтожения;

выжигание хвороста, лесной подстилки, сухой травы и других лесных горючих материалов;

разведение костров;  
строительство капитальных и линейных объектов, возведение временных сооружений, не связанное с сохранением объекта культурного наследия.

3. Проведение работ в границах территории объекта культурного наследия осуществляется на основании разрешения государственного органа охраны объектов культурного наследия при условии обеспечения сохранности объекта культурного наследия при проведении указанных работ.

«Братская могила четырнадцати партизан, замученных и расстрелянных в  
феврале 1919 года колчаковским карательным отрядом»  
(Красноярский край, Енисейский район, с. Верхнепашино,  
164 м на юго-запад от жилого дома № 37 по ул. Вавилова)

В границах территории объекта культурного наследия действуют ограничивающие мероприятия, связанные с особенностями проектирования и

проведения землеустроительных, земляных, строительных, мелиоративных, хозяйственных и иных работ.

На основании статьи 5.1 Федерального закона от 25.06.2002 № 73-ФЗ «Об объектах культурного наследия (памятниках истории и культуры) народов Российской Федерации» на территории объекта культурного наследия устанавливаются следующие требования:

1. В границах территории объекта культурного наследия разрешается:  
 ведение хозяйственной деятельности, не противоречащей требованиям обеспечения сохранности объекта культурного наследия;  
 проведение ремонтно-реставрационных работ надмогильного сооружения – памятника;  
 воссоздание ограждения могилы с соблюдением основного характера рисунка;

благоустройство и озеленение территории без использования деревьев и кустарника.

2. В границах территории объекта культурного наследия запрещается:  
 строительство объектов капитального и временного строительства;  
 проведение земляных, строительных, мелиоративных и иных работ, за исключением работ по сохранению объекта культурного наследия или его отдельных элементов и сохранению историко-градостроительной или природной среды объекта культурного наследия;

снос, разрушение объекта культурного наследия в целом или отдельных его частей, изменение его объемно-пространственных характеристик;

прокладка подземных и наземных инженерных коммуникаций;  
 свалка мусора, бытовых отходов.

3. Проведение работ в границах территории объекта культурного наследия осуществляется на основании разрешения государственного органа охраны объектов культурного наследия при условии обеспечения сохранности объекта культурного наследия при проведении указанных работ.

«Могила Башкирова А.А. – большевика, члена Курагинского сельсовета, активного участника организатора колхоза в д. Савино, убитого 9 июня 1931 года кулаками»

(Красноярский край, Енисейский район, д. Савино, кладбище, приблизительно в 1,5 км от дома № 1 по ул. Центральная)

В границах территории объекта культурного наследия действуют ограничивающие мероприятия, связанные с особенностями проектирования и проведения землеустроительных, земляных, строительных, мелиоративных, хозяйственных и иных работ.

На основании статьи 5.1 Федерального закона от 25.06.2002 № 73-ФЗ «Об объектах культурного наследия (памятниках истории и культуры)

народов Российской Федерации» на территории объекта культурного наследия устанавливаются следующие требования:

1. В границах территории объекта культурного наследия разрешается:  
ведение хозяйственной деятельности, не противоречащей требованиям обеспечения сохранности объекта культурного наследия;  
проведение ремонтно-реставрационных работ надмогильного сооружения – памятника;  
ремонт или замена ограждения могилы;  
благоустройство и озеленение территории без использования деревьев и кустарника.

2. В границах территории объекта культурного наследия запрещается:  
строительство объектов капитального и временного строительства;  
проведение земляных, строительных, мелиоративных и иных работ, за исключением работ по сохранению объекта культурного наследия или его отдельных элементов и сохранению историко-градостроительной или природной среды объекта культурного наследия;  
снос, разрушение объекта культурного наследия в целом или отдельных его частей, изменение его объемно-пространственных характеристик;  
прокладка подземных и наземных инженерных коммуникаций;  
свалка мусора, бытовых отходов.

3. Проведение работ в границах территории объекта культурного наследия осуществляется на основании разрешения государственного органа охраны объектов культурного наследия при условии обеспечения сохранности объекта культурного наследия при проведении указанных работ.

«Братская могила одиннадцати партизан, зверски замученных колчаковским карательным отрядом в июне 1919 г.»

(Красноярский край, г. Лесосибирск, гп. Стрелка, ул. Борцов Революции, 5Б

В границах территории объекта культурного наследия действуют ограничивающие мероприятия, связанные с особенностями проектирования и проведения землеустроительных, земляных, строительных, мелиоративных, хозяйственных и иных работ.

На основании статьи 5.1 Федерального закона от 25.06.2002 № 73-ФЗ «Об объектах культурного наследия (памятниках истории и культуры) народов Российской Федерации» на территории объекта культурного наследия устанавливаются следующие требования:

1. В границах территории объекта культурного наследия разрешается:  
ведение хозяйственной деятельности, не противоречащей требованиям обеспечения сохранности объекта культурного наследия;  
проведение ремонтно-реставрационных работ сооружения – памятника;  
ремонт или замена ограждения могилы;

благоустройство и озеленение территории без использования деревьев и кустарника.

2. В границах территории объекта культурного наследия запрещается:  
строительство объектов капитального строительства;

проведение земляных, строительных, мелиоративных и иных работ, за исключением работ по сохранению объекта культурного наследия или его отдельных элементов и сохранению историко-градостроительной или природной среды объекта культурного наследия;

снос, разрушение объекта культурного наследия в целом или отдельных его частей, изменение его объемно-пространственных характеристик;

прокладка подземных и наземных инженерных коммуникаций;  
свалка мусора, бытовых отходов.

3. Проведение работ в границах территории объекта культурного наследия осуществляется на основании разрешения государственного органа охраны объектов культурного наследия при условии обеспечения сохранности объекта культурного наследия при проведении указанных работ.

«Братская могила участников Енисейско-Маклаковского восстания против колчаковского режима в феврале 1919 года»  
(Красноярский край, г. Лесосибирск, ул. Мичурина, 1Г)

В границах территории объекта культурного наследия действуют ограничивающие мероприятия, связанные с особенностями проектирования и проведения землеустроительных, земляных, строительных, мелиоративных, хозяйственных и иных работ.

На основании статьи 5.1 Федерального закона от 25.06.2002 № 73-ФЗ «Об объектах культурного наследия (памятниках истории и культуры) народов Российской Федерации» на территории объекта культурного наследия устанавливаются следующие требования:

1. В границах территории объекта культурного наследия разрешается:  
ведение хозяйственной деятельности, не противоречащей требованиям обеспечения сохранности объекта культурного наследия;

проведение ремонтно-реставрационных работ надмогильного сооружения – памятника;

ремонт или замена ограждения могилы;  
благоустройство и озеленение территории без использования деревьев и кустарника.

2. В границах территории объекта культурного наследия запрещается:  
строительство объектов капитального строительства;

проведение земляных, строительных, мелиоративных и иных работ, за исключением работ по сохранению объекта культурного наследия или его

отдельных элементов и сохранению историко-градостроительной или природной среды объекта культурного наследия;

снос, разрушение объекта культурного наследия в целом или отдельных его частей, изменение его объемно-пространственных характеристик;

прокладка подземных и наземных инженерных коммуникаций;  
свалка мусора, бытовых отходов.

3. Проведение работ в границах территории объекта культурного наследия осуществляется на основании разрешения государственного органа охраны объектов культурного наследия при условии обеспечения сохранности объекта культурного наследия при проведении указанных работ.

«Братская могила семи партизан, замученных колчаковским карательным отрядом в феврале 1919 года»

(Красноярский край, Енисейский район, д. Масленниково, на общем кладбище, приблизительно 1,5 км в северном направлении от дома № 3 по ул. Центральная)

В границах территории объекта культурного наследия действуют ограничивающие мероприятия, связанные с особенностями проектирования и проведения землеустроительных, земляных, строительных, мелиоративных, хозяйственных и иных работ.

На основании статьи 5.1 Федерального закона от 25.06.2002 № 73-ФЗ «Об объектах культурного наследия (памятниках истории и культуры) народов Российской Федерации» на территории объекта культурного наследия устанавливаются следующие требования:

1. В границах территории объекта культурного наследия разрешается:  
проведение работ, направленных на сохранение объекта культурного наследия (ремонт, реставрация, консервация), без изменений его особенностей, составляющих предмет охраны, на основании проектов, выполненных, согласованных и утвержденных в установленном порядке;

проведение работ по благоустройству и озеленению территории, установке ограждения территории объекта, не нарушающих визуальное восприятие надмогильного сооружения объекта культурного наследия;

ведение хозяйственной деятельности, не противоречащей требованиям обеспечения сохранности объекта культурного наследия.

2. В границах территории объекта культурного наследия запрещается:  
хозяйственная деятельность, ведущая к разрушению объекта культурного наследия, искажению объемно-пространственной композиции надмогильного сооружения, нарушающая целостность объекта культурного наследия и создающая угрозу его повреждения или уничтожения;

строительство объектов капитального и временного строительства;



проведение земляных, строительных, мелиоративных и иных видов работ, за исключением работ по сохранению объекта культурного наследия или его отдельных элементов;

свалка мусора, бытовых отходов.

3. Проведение работ в границах территории объекта культурного наследия осуществляется на основании разрешения государственного органа охраны объектов культурного наследия при условии обеспечения сохранности объекта культурного наследия при проведении указанных работ.

«Братская могила 28 партизан, расстрелянных колчаковским карательным отрядом 12 февраля 1919 года»

(Красноярский край, Енисейский район, приблизительно 342 м западнее д. Горская)

В границах территории объекта культурного наследия действуют ограничивающие мероприятия, связанные с особенностями проектирования и проведения землеустроительных, земляных, строительных, мелиоративных, хозяйственных и иных работ.

На основании статьи 5.1 Федерального закона от 25.06.2002 № 73-ФЗ «Об объектах культурного наследия (памятниках истории и культуры) народов Российской Федерации» на территории объекта культурного наследия устанавливаются следующие требования:

1. В границах территории объекта культурного наследия разрешается:  
проведение работ, направленных на сохранение объекта культурного наследия (ремонт, реставрация, консервация), без изменений его особенностей, составляющих предмет охраны, на основании проектов, выполненных, согласованных и утвержденных в установленном порядке;

проведение работ по благоустройству и озеленению территории, не нарушающих визуальное восприятие надмогильного сооружения объекта культурного наследия;

ведение хозяйственной деятельности, не противоречащей требованиям обеспечения сохранности объекта культурного наследия.

2. В границах территории объекта культурного наследия запрещается:  
хозяйственная деятельность, ведущая к разрушению объекта культурного наследия, искажению объемно-пространственной композиции надмогильного сооружения, нарушающая целостность объекта культурного наследия и создающая угрозу его повреждения или уничтожения;

строительство объектов капитального и временного строительства;

прокладка подземных и наземных инженерных коммуникаций, кроме временных, необходимых для проведения работ по сохранению объекта культурного наследия;

проведение земляных, строительных, мелиоративных и иных видов работ, за исключением работ по сохранению объекта культурного наследия

или его отдельных элементов и сохранению историко-градостроительной или природной среды объекта культурного наследия;

свалка мусора, бытовых отходов.

3. Проведение работ в границах территории объекта культурного наследия осуществляется на основании разрешения государственного органа охраны объектов культурного наследия при условии обеспечения сохранности объекта культурного наследия при проведении указанных работ.

«Братская могила двух участников восстания против колчаковского режима, зверски замученных 18 февраля 1919 года»

(Красноярский край, Енисейский район, с. Плотбище, кладбище, ул. Советская, 31А)

В границах территории объекта культурного наследия действуют ограничивающие мероприятия, связанные с особенностями проектирования и проведения землеустроительных, земляных, строительных, мелиоративных, хозяйственных и иных работ.

На основании статьи 5.1 Федерального закона от 25.06.2002 № 73-ФЗ «Об объектах культурного наследия (памятниках истории и культуры) народов Российской Федерации» на территории объекта культурного наследия устанавливаются следующие требования:

1. В границах территории объекта культурного наследия разрешается:

проведение работ, направленных на сохранение объекта культурного наследия (ремонт, реставрация, консервация), без изменений его особенностей, составляющих предмет охраны, на основании проектов, выполненных, согласованных и утвержденных в установленном порядке;

проведение работ по благоустройству и озеленению территории, не нарушающих визуальное восприятие надмогильного сооружения объекта культурного наследия;

ведение хозяйственной деятельности, не противоречащей требованиям обеспечения сохранности объекта культурного наследия.

2. В границах территории объекта культурного наследия запрещается:

хозяйственная деятельность, ведущая к разрушению объекта культурного наследия, искажению объемно-пространственной композиции надмогильного сооружения, нарушающая целостность объекта культурного наследия и создающая угрозу его повреждения или уничтожения;

строительство объектов капитального и временного строительства;

прокладка подземных и наземных инженерных коммуникаций, кроме временных, необходимых для проведения работ по сохранению объекта культурного наследия;

проведение земляных, строительных, мелиоративных и иных видов работ, за исключением работ по сохранению объекта культурного наследия

или его отдельных элементов и сохранению историко-градостроительной или природной среды объекта культурного наследия;  
свалка мусора, бытовых отходов.

3. Проведение работ в границах территории объекта культурного наследия осуществляется на основании разрешения государственного органа охраны объектов культурного наследия при условии обеспечения сохранности объекта культурного наследия при проведении указанных работ.

«Усадьба М.Ф. Дуракова», кон. XIX в.

(Красноярский край, Енисейский район, с. Плотбище, ул. Советская, 19)

В границах территории объекта культурного наследия действуют ограничивающие мероприятия, связанные с особенностями проектирования и проведения землеустроительных, земляных, строительных, мелиоративных, хозяйственных и иных работ.

На основании статьи 5.1 Федерального закона от 25.06.2002 № 73-ФЗ «Об объектах культурного наследия (памятниках истории и культуры) народов Российской Федерации» на территории объекта культурного наследия устанавливаются следующие требования:

1. В границах территории объекта культурного наследия разрешается:  
проведение работ, направленных на сохранение объекта культурного наследия (ремонт, реставрация, консервация), без изменений его особенностей, составляющих предмет охраны, на основании проектов, выполненных, согласованных и утвержденных в установленном порядке;

ведение хозяйственной деятельности, не противоречащей требованиям обеспечения сохранности объекта культурного наследия и позволяющей обеспечить функционирование объекта культурного наследия в современных условиях;

ремонт и реконструкция элементов ограждения и других сооружений без увеличения их габаритных параметров.

2. В границах территории объекта культурного наследия запрещается:  
деятельность, ведущая к разрушению объекта культурного наследия, искажению объемно-пространственной композиции, нарушающая целостность объекта культурного наследия и создающая угрозу его повреждения или уничтожения;

строительство капитальных и линейных объектов, возведение временных сооружений, не связанное с сохранением объекта культурного наследия;

прокладка подземных и наземных инженерных коммуникаций, кроме временных, необходимых для проведения работ по сохранению объекта культурного наследия;

проведение земляных, строительных, мелиоративных и иных видов работ, за исключением работ по сохранению объекта культурного наследия

или его отдельных элементов и сохранению историко-градостроительной или природной среды объекта культурного наследия;

размещение любых рекламных конструкций за исключением случаев, указанных в пункте 3 статьи 35.1 Федерального закона от 25.06.2002 № 73-ФЗ «Об объектах культурного наследия (памятниках истории и культуры) народов Российской Федерации»;

свалка мусора, бытовых отходов.

3. Проведение работ в границах территории объекта культурного наследия осуществляется на основании разрешения государственного органа охраны объектов культурного наследия при условии обеспечения сохранности объекта культурного наследия при проведении указанных работ.

«Братская могила жителей села, казненных колчаковцами в феврале 1919 г.»  
(Красноярский край, Енисейский район, с. Чалбышево,  
ул. Рождественского, 446)

В границах территории объекта культурного наследия действуют ограничивающие мероприятия, связанные с особенностями проектирования и проведения землеустроительных, земляных, строительных, мелиоративных, хозяйственных и иных работ.

На основании статьи 5.1 Федерального закона от 25.06.2002 № 73-ФЗ «Об объектах культурного наследия (памятниках истории и культуры) народов Российской Федерации» на территории объекта культурного наследия устанавливаются следующие требования:

1. В границах территории объекта культурного наследия разрешается:

проведение работ, направленных на сохранение объекта культурного наследия (ремонт, реставрация, консервация), без изменений его особенностей, составляющих предмет охраны, на основании проектов, выполненных, согласованных и утвержденных в установленном порядке;

проведение работ по благоустройству и озеленению территории, не нарушающих визуальное восприятие надмогильного сооружения объекта культурного наследия;

применение отдельно стоящего оборудования освещения.

2. В границах территории объекта культурного наследия запрещается:

хозяйственная деятельность, ведущая к разрушению объекта культурного наследия, искажению объемно-пространственной композиции надмогильного сооружения, нарушающая целостность объекта культурного наследия и создающая угрозу его повреждения или уничтожения;

строительство объектов капитального строительства;

прокладка наземных и воздушных инженерных коммуникаций, кроме временных, необходимых для проведения работ по сохранению объекта культурного наследия;

возведение глухих ограждений (железобетонных, деревянных и др.);

свалка мусора, бытовых отходов;  
создание разрушающих вибрационных нагрузок динамическим воздействием на грунты в зоне их взаимодействия с объектом культурного наследия.

3. Проведение в границах территории объекта культурного наследия осуществляется на основании разрешения государственного органа охраны объектов культурного наследия при условии обеспечения сохранности объекта культурного наследия при проведении указанных работ.

«Братская могила Чернявского Григория Максимовича (1907–1936 гг.), лётчика и Федотова Ивана Кузьмича (1896–1936 гг.), инженера, погибших в авиакатастрофе при выполнении государственного задания»  
(Красноярский край, Туруханский район, г. Игарка, ул. Большого театра, 20)

В границах территории объекта культурного наследия действуют ограничивающие мероприятия, связанные с особенностями проектирования и проведения землеустроительных, земляных, строительных, мелиоративных, хозяйственных и иных работ.

На основании статьи 5.1 Федерального закона от 25.06.2002 № 73-ФЗ «Об объектах культурного наследия (памятниках истории и культуры) народов Российской Федерации» на территории объекта культурного наследия устанавливаются следующие требования:

1. В границах территории объекта культурного наследия разрешается:  
проведение ремонтно-реставрационных работ надмогильного сооружения;

устройство и ремонт ограждения территории без использования сплошных ограждающих конструкций из бетона и металла;

благоустройство и озеленение территории без использования деревьев и кустарника.

2. В границах территории объекта культурного наследия запрещается:  
проведение земляных, строительных, мелиоративных и иных работ, за исключением работ по сохранению объекта культурного наследия или его отдельных элементов и сохранению историко-градостроительной или природной среды объекта культурного наследия;

прокладка подземных и наземных инженерных коммуникаций;  
свалка мусора, бытовых отходов.

3. Проведение в границах территории объекта культурного наследия осуществляется на основании разрешения государственного органа охраны объектов культурного наследия при условии обеспечения сохранности объекта культурного наследия при проведении указанных работ.

«Памятник В.И. Ленину», автор С. Райзман, скульптура чугунная, постамент железобетонный, 1964 г.  
(Красноярский край, Туруханский район, г. Игарка, Октябрьская площадь)

В границах территории объекта культурного наследия действуют ограничивающие мероприятия, связанные с особенностями проектирования и проведения землеустроительных, земляных, строительных, мелиоративных, хозяйственных и иных работ.

На основании статьи 5.1 Федерального закона от 25.06.2002 № 73-ФЗ «Об объектах культурного наследия (памятниках истории и культуры) народов Российской Федерации» на территории объекта культурного наследия устанавливаются следующие требования:

1. В границах территории объекта культурного наследия разрешается:  
ведение хозяйственной деятельности, не противоречащей требованиям обеспечения сохранности объекта культурного наследия;

проведение ремонтно-реставрационных работ памятника;

благоустройство и озеленение территории без использования деревьев и кустарника.

2. В границах территории объекта культурного наследия запрещается:  
деятельность, ведущая к разрушению объекта культурного наследия, нарушающая его целостность, создающая угрозу его повреждения или уничтожения, ведущая к изменению его объемно-пространственных характеристик;

возведение объектов капитального или временного строительства;

проведение земляных, строительных мелиоративных и иных работ, за исключением работ по сохранению объекта культурного наследия;

прокладка подземных и наземных инженерных коммуникаций;

размещение любых рекламных конструкций за исключением случаев, указанных в пункте 3 статьи 35.1 Федерального закона от 25.06.2002 № 73-ФЗ «Об объектах культурного наследия (памятниках истории и культуры) народов Российской Федерации»;

свалка мусора, бытовых отходов.